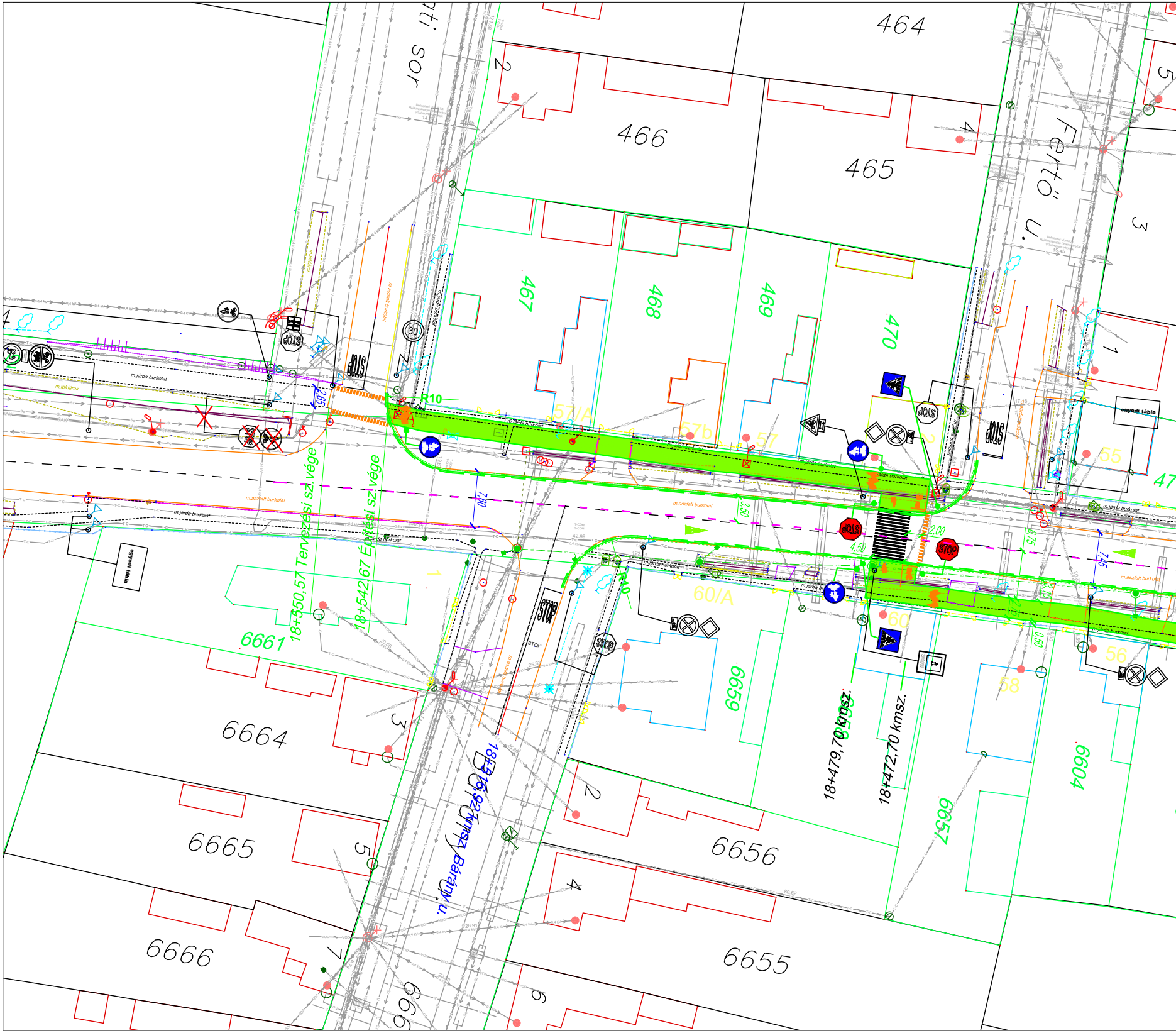

ti sor
464
466
465
467
468
469
470
2
4
3
5
1
Fertő u.
egyedi tábla
m.járda burkolat
m.aszfalt burkolat
m.földárok
STOP
30
R10
57/A
57b
57
55
47
7,60
3,50
2,00
4,50
7,45
60/A
60
58
56
6661
18+550,57 Tervezési sz.vége
18+542,67 Építési sz.vége
6664
6665
6666
18+516,92 kmsz. Bárány u.
6659
6656
6655
18+479,70 kmsz.
18+472,70 kmsz.
6657
6604

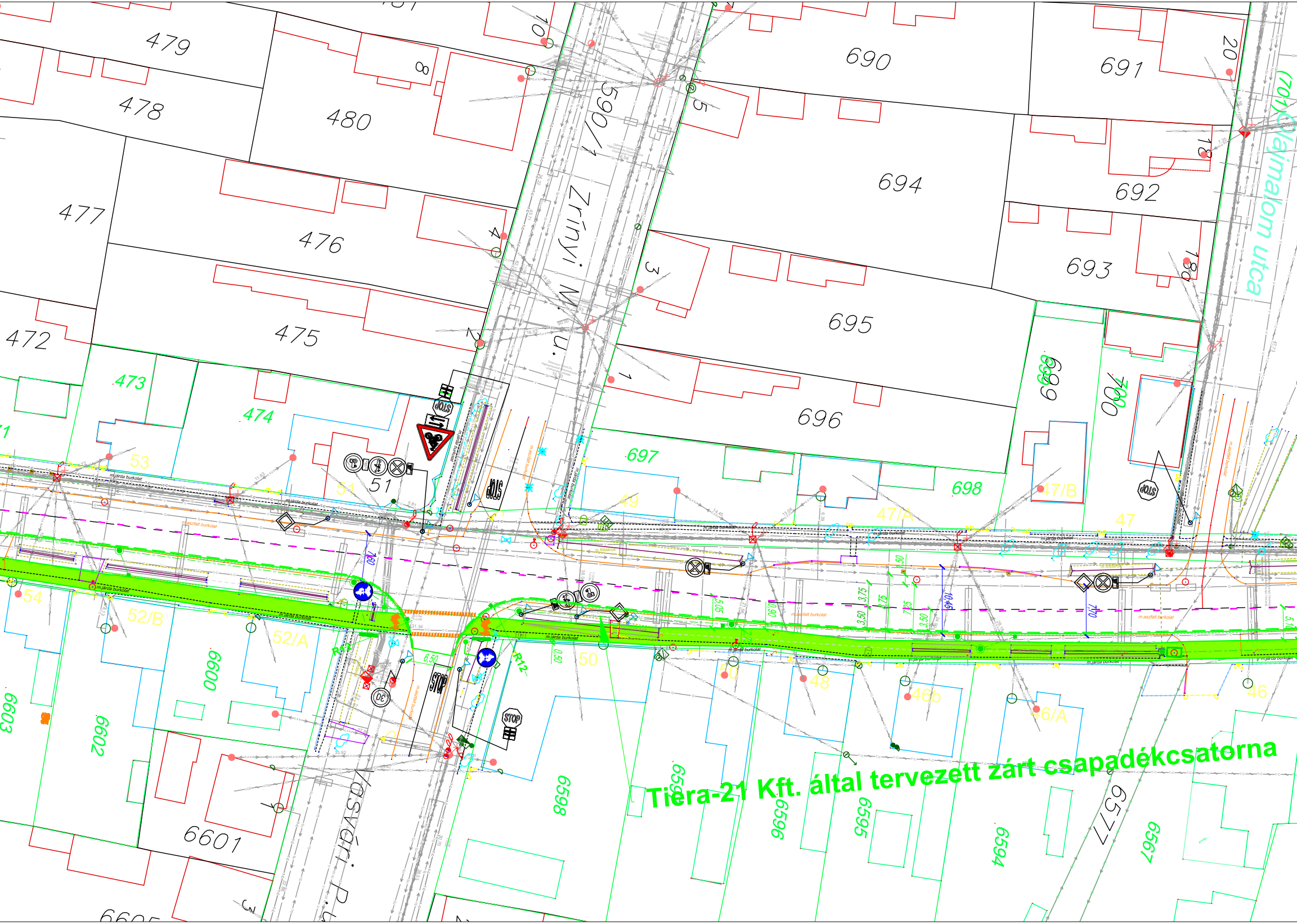
479
478
480
477
476
475
472
473
474
10
8
4
2
590/1
Zrínyi M. u.
5
3
1
690
691
20
694
692
18
693
18/a
695
696
697
698
699
700
Olajmalom utca
53
51
49
47/A
47/B
47
54
52/B
52/A
50
48
46b
46/A
46
m.járda burkolat
m.aszfalt burkolat
R12
6,50
STOP
6603
6602
6600
6601
Vasvári P. u.
6598
6597
6596
6595
6594
6577
6567

Tiera-21 Kft. által tervezett zárt csapadékcsatorna

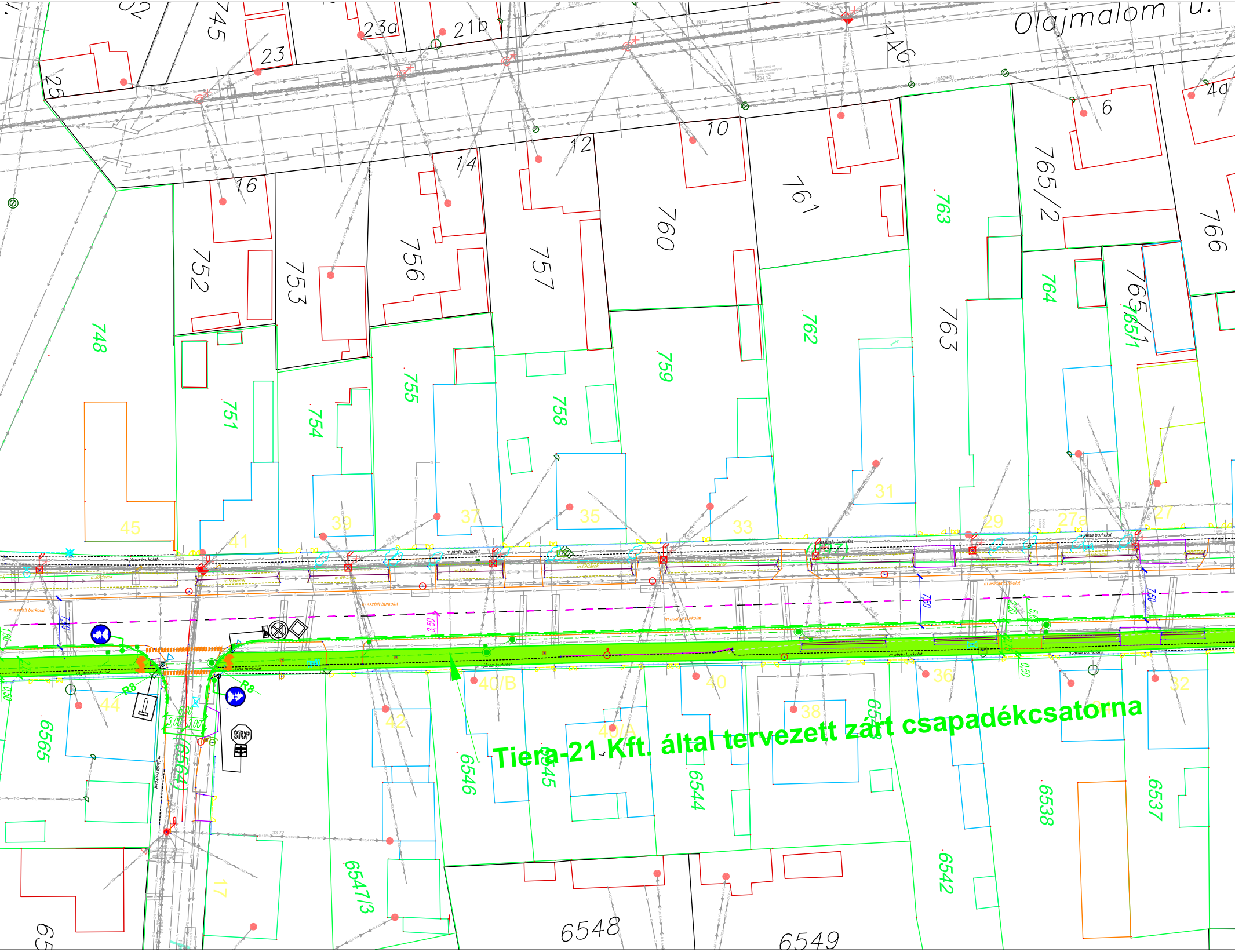
Olajmalom u.
Tiera-21 Kft. által tervezett zárt csapadékcsatorna
745
23a
21b
23
25
746
4a
6
10
12
14
16
761
765/2
766
760
752
753
756
757
763
762
764
765/1
748
751
754
755
758
759
45
41
39
37
35
33
31
29
27a
27
44
42
40/B
40/A
40
38
36
32
17
6565
6546
6545
6544
6538
6537
6542
6547/3
6548
6549
m.járda burkolat
m.földárok
m.aszfalt burkolat
STOP
R8
3,50
7,60
0,50

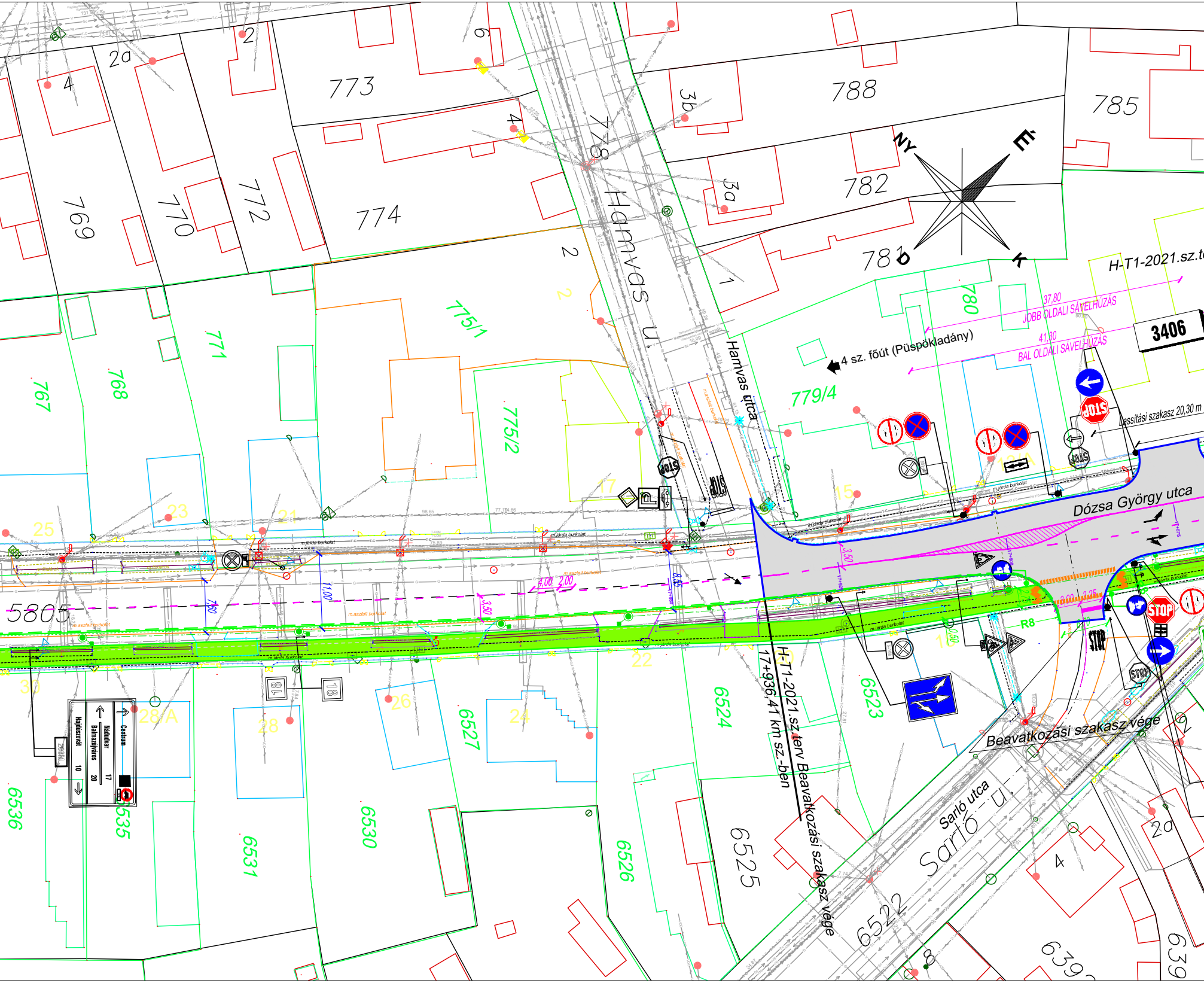

773
788
785
769
770
772
774
782
781
778
NY
É
K
D
3b
3a
2a
4
2
6
1
Hamvas u.
Hamvas utca
H-T1-2021.sz.t
37,80
JOBB OLDALI SÁVELHÚZÁS
41,30
BAL OLDALI SÁVELHÚZÁS
3406
4 sz. főút (Püspökladány)
Lassítási szakasz 20,30 m
779/4
780
775/1
775/2
771
768
767
25
23
21
17
15
5805
Dózsa György utca
STOP
11,00
7,60
3,50
4,00
2,00
3,25
8,00
R8
H-T1-2021.sz.terv Beavatkozási szakasz vége
17+936,41 km sz.-ben
Beavatkozási szakasz vége
Sarló utca
Sarló u.
6524
6523
6527
6530
6531
6526
6525
6522
6536
6535
639
30
28/A
28
26
24
22
18
Centrum
Nádudvar 17
Balmazújváros 20
Hajdúszovát 10
m.járda burkolat
m.aszfalt burkolat

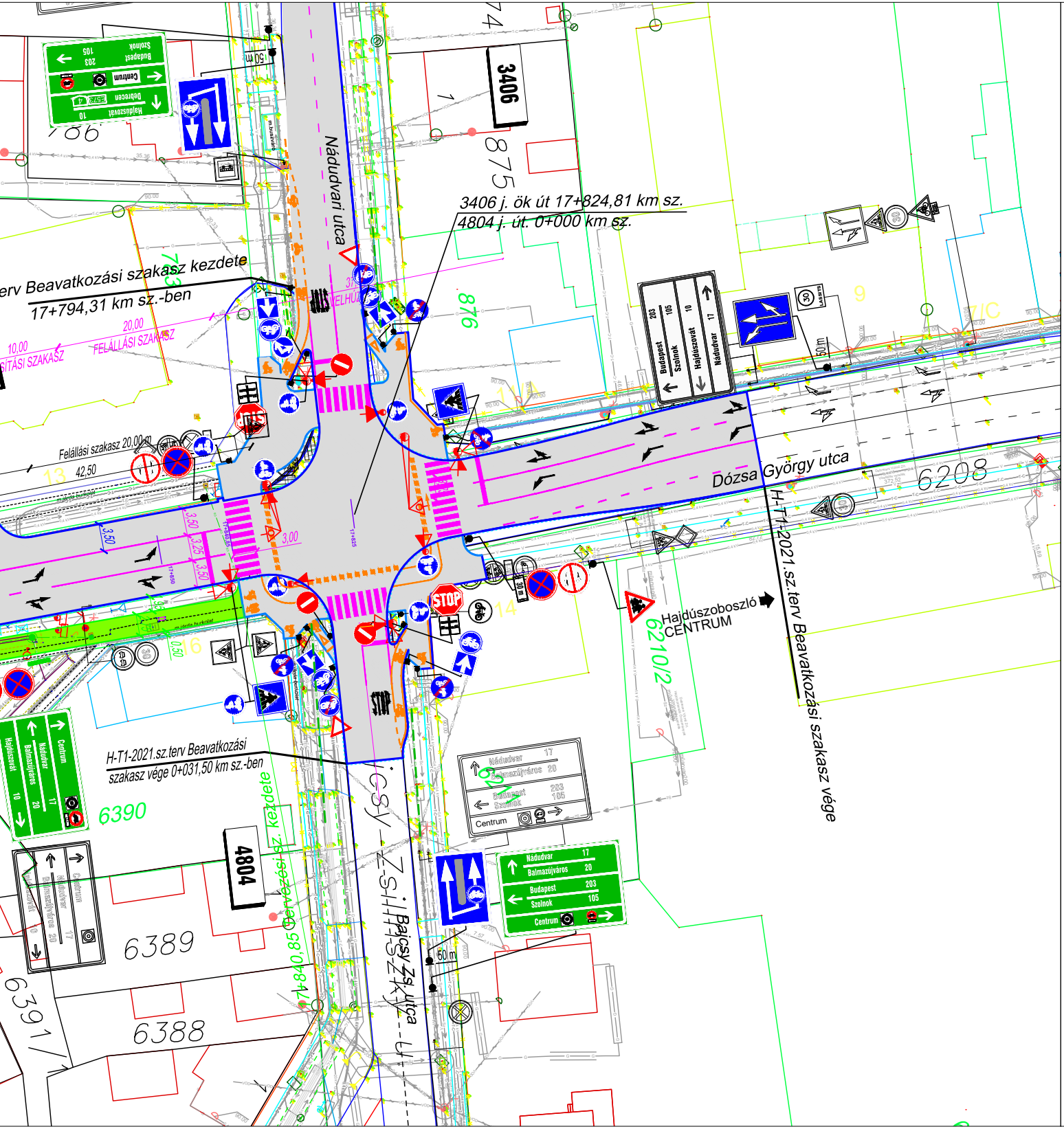
Nádudvari utca
Dózsa György utca
Bajcsy Zs. utca
3406 j. ök út 17+824,81 km sz.
4804 j. út. 0+000 km sz.
erv Beavatkozási szakasz kezdete
17+794,31 km sz.-ben
H-T1-2021.sz.terv Beavatkozási szakasz vége
H-T1-2021.sz.terv Beavatkozási
szakasz vége 0+031,50 km sz.-ben
Felállási szakasz 20,00 m
FELÁLLÁSI SZAKASZ
SÍTÁSI SZAKASZ
Hajdúszoboszló
CENTRUM
3406
4804
6208
6210/2
6390
6389
6388
6391/1
875
876
STOP
Nádudvar 17
Balmazújváros 20
Budapest 203
Szolnok 105
Centrum
Hajdúszovát 10
Debrecen
50 m

JELMAGYARÁZAT:

- Tervezett víznyelő
- Tervezett burkolat
- Tervezett padka
- Tervezett úttengely
- Tervezett földárok
- Tervezett folyóka
- Tervezett áteresz
- G.TELECOM légvezeték
- Vodafone légvezeték
- Mezei Vill légvezeték
- MVMNET légkábel
- MVMNET alépítmény
- Elektromos vezeték földkábel_KIF
- Elektromos vezeték földkábel_KÖF
- Elektromos vezeték szabadvezeték_KIF
- Elektromos vezeték szabadvezeték_KÖF
- Közvilágítási földkábel_KIF
- Közvilágítási szabadvezeték_KIF
- Elektromos Biztonsági övezet
- Hírközlési hálózat alépítményben
- Hírközlési hálózat föld alatti
- Hírközlési hálózat föld feletti
- Földgáz vezeték
- Földgáz vezeték védőcsőben
- Földgáz vezeték biztonsági övezet
- Ivóvíz vezeték
- Szennyvíz vezeték
- Távhő
- Távhő
- UPC vezeték
- DIGI vezeték
- DVI vezeték
- Elektro-Net vezeték
- Invitel földkábel vezeték
- Invitel légvezeték
- Csapadékcsatorna
- Vodafon földkábel
- Vodafon légvezeték

- 99,46 Tervezett magasság
- Tervezett "kiemelt" szegély
- Tervezett "süllyesztett" szegély
- Tervezett "K" szegély
- Tervezett "Kerti" szegély
- Bontandó burkolat
- Meglévő megmaradó burkolat
- Tervezett 6 cm-es térkőburkolat
- Tervezett 8 cm-es térkőburkolat
- Tervezett 10 cm-es térkőburkolat
- Tervezett aszfaltburkolat
- Tervezett pázsitrácskő
- Tervezett látómező
- STOP Meglévő tábla
- STOP Megszűnő tábla
- STOP Tervezett tábla
- Tervezett taktilis jel
- Felmért kapubejáró
- Meglévő magasság
- Meglévő aszfalt burkolat
- Meglévő m.beton burkolat
- Meglévő szórt útalap
- Meglévő úttengely
- Meglévő burkolt árok fenék
- Meglévő árok tető
- Meglévő kerítés
- Meglévő kapu
- Meglévő áteresz
- Meglévő kút
- Meglévő KRESZ tábla
- E Meglévő elektromos oszlop
- T Meglévő távközlési oszlop
- CS Tervezett csapadékcsatorna Tierra-21 Kft. 08/2018 tsz.-ú terve alapján

Távlati egyesitett gyalog- és kerékpárút

Főbb műszaki paraméterek - 3406 j. ök. út

Útkategória: B.V.c.B.
Forgalmisáv szélessége: 3,25 m
Biztonságisáv(kiemelt szegély mellett): 0,25 m

Főbb műszaki paraméterek - 4804 j. ök. út

Útkategória: B.V.c.B.
Forgalmisáv szélessége: 3,25 m
Biztonságisáv(kiemelt szegély mellett): 0,25 m

Főbb műszaki paraméterek - Dózsa György utca

Útkategória: B.V.c.B.
Forgalmisáv szélessége: 3,00 m
Biztonságisáv(kiemelt szegély mellett): 0,25 m

- 200 mm-es 2 fog. gyalogosjelző
- 200 mm-es 2 fog. gyalogos-kerékpáros jelző
- 200 mm-es 3 fog. járműjelző
- 300 mm-es 3 fog. járműjelző

H-Terv 2002 Kft.
4030 Debrecen, Búzavirág u. 7.
Mobil: (30) 3835-245
adószám: 25284870-2-09

Megbízó: Hajdúszoboszló Város Önkormányzata (4200 Hajdúszoboszló Hősök tere 1.)	Tervszám: H-T1-2022	Dátum: 2022.04.hó
Terv tárgya: Hajdúszoboszló, Dózsa Gy.u. kerékpárúthálózat kialakítás tanulmány terv (Nádudvari u. és Nyugati sor között)		
Szakág: Úttervezés és csapadékvíz elvezetés	Méretarány: M 1:500	Terv fajta: Tanulmány terv
Részművelet: **Útépítési helyszínrajz II. (2.változat bal oldali kerékpárút)**		Rajszám: U - 2
Felelős Tervező: Horváth Zsolt KÉ-K/09-0777 VZ-TEL/09-0777 VZ-TER/09-0777		