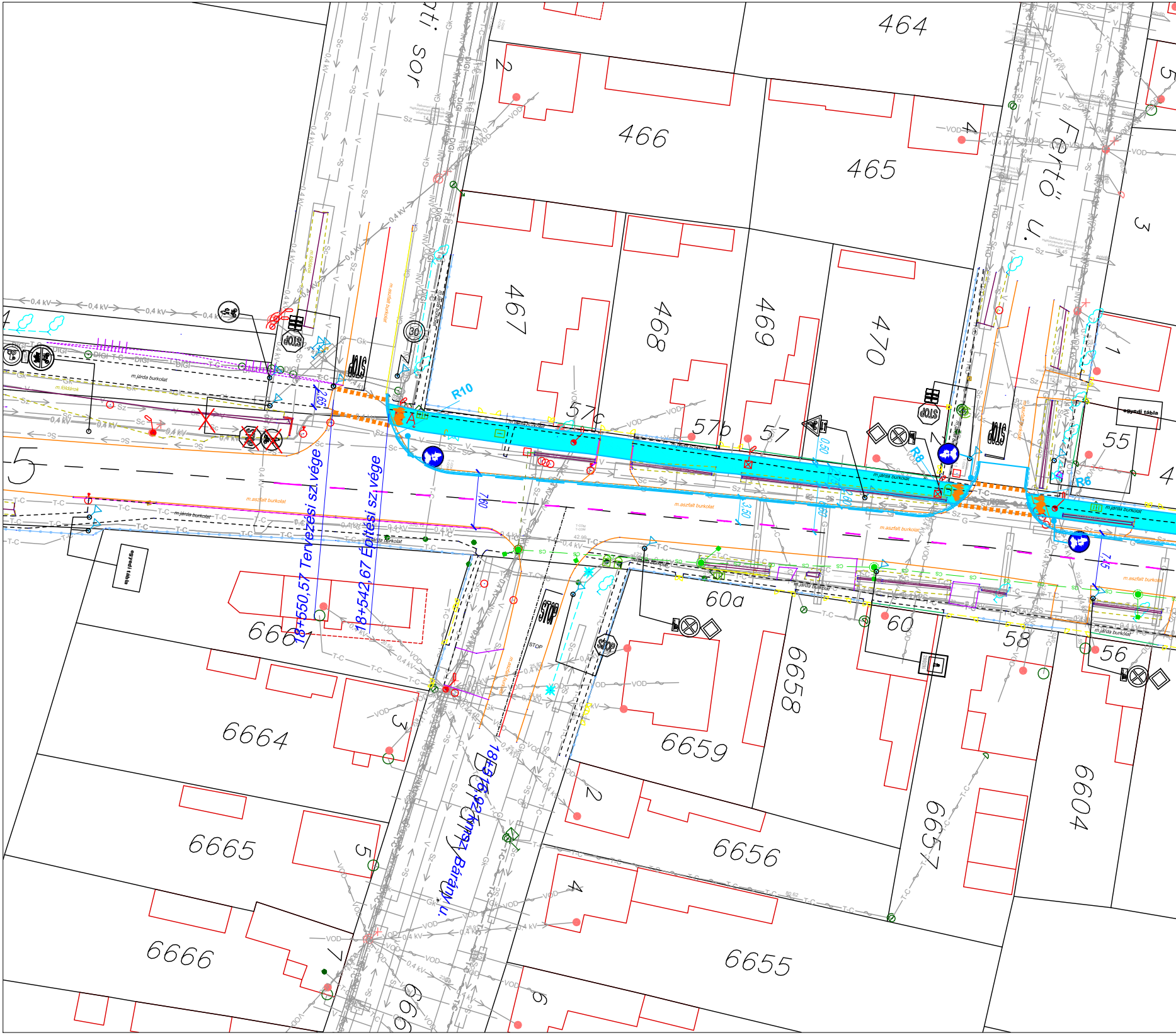

464
466
465
467
468
469
470
57c
57b
57
55
4
1
3
5
2
ti sor
Fertő u.
R10
R8
R6
egyedi tábla
m.járda burkolat
m.aszfalt burkolat
STOP
30
18+550,57 Tervezési sz.vége
18+542,67 Építési sz. vége
18+516,92 kmsz Bárány u.
60a
60
58
56
6661
6664
6665
6666
6659
6658
6656
6657
6655
6604
3
5
7
2
4
6
0,4 kV
VOD
T-C
Sz
Sc
Gk
DIGI

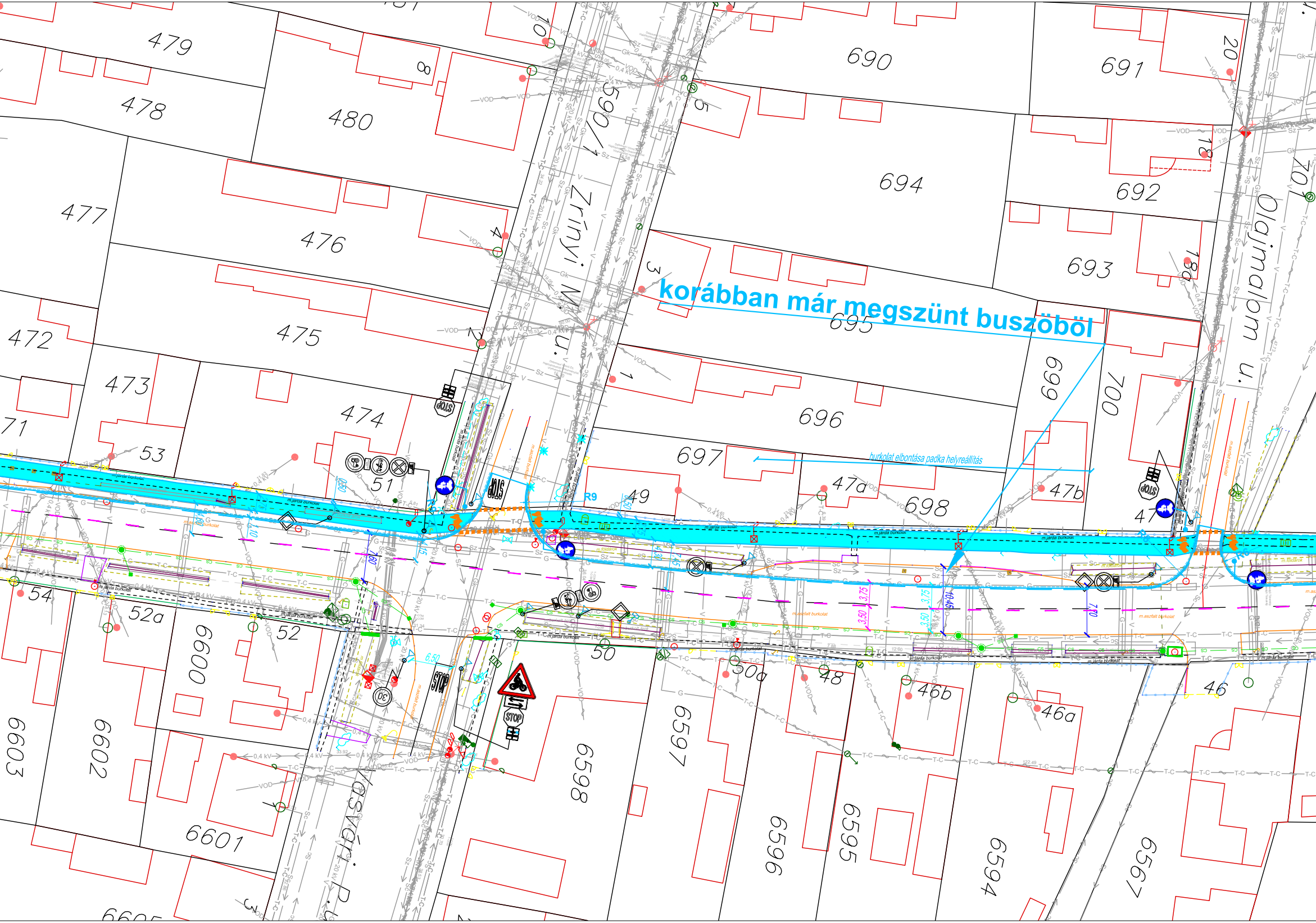

korábban már megszünt buszöböl
burkolat elbontása padka helyreállítás
Zrínyi M. u.
Olajmalom u.
Vasvári P. u.
479
478
477
472
473
471
476
475
474
480
8
10
590/1
5
3
4
2
1
690
691
20
694
692
18
701
693
18a
695
696
697
699
700
698
47a
47b
47
49
51
53
54
52a
52
50
50a
48
46b
46a
46
6600
6602
6603
6601
6598
6597
6596
6595
6594
6567
R9
6,50
3,50
3,75
7,70
STOP
30

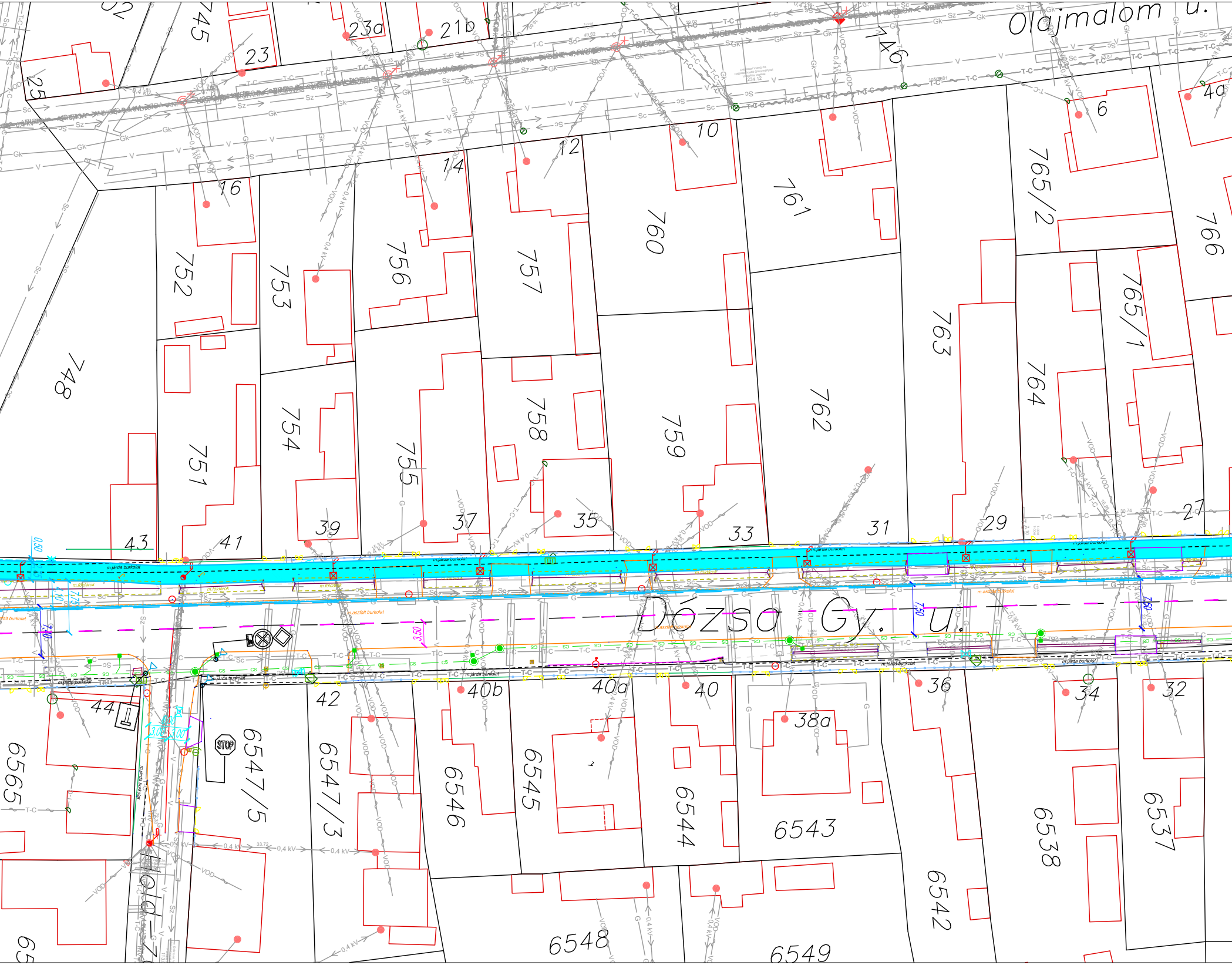
Olajmalom u.
Dózsa Gy. u.
745
23a
21b
23
25
746
6
4a
10
12
14
16
761
765/2
766
760
752
753
756
757
763
765/1
748
764
754
758
759
762
751
755
39
37
35
33
31
29
27
43
41
44
42
40b
40a
40
38a
36
34
32
6565
6547/5
6547/3
6546
6545
6544
6543
6538
6537
6542
6548
6549
STOP
m.járda burkolat
m.aszfalt burkolat
m.földárok
0,4 kV
VOD
T-C
Sz
Gk
Sc
V
G
7,50
3,50
1,10
0,50

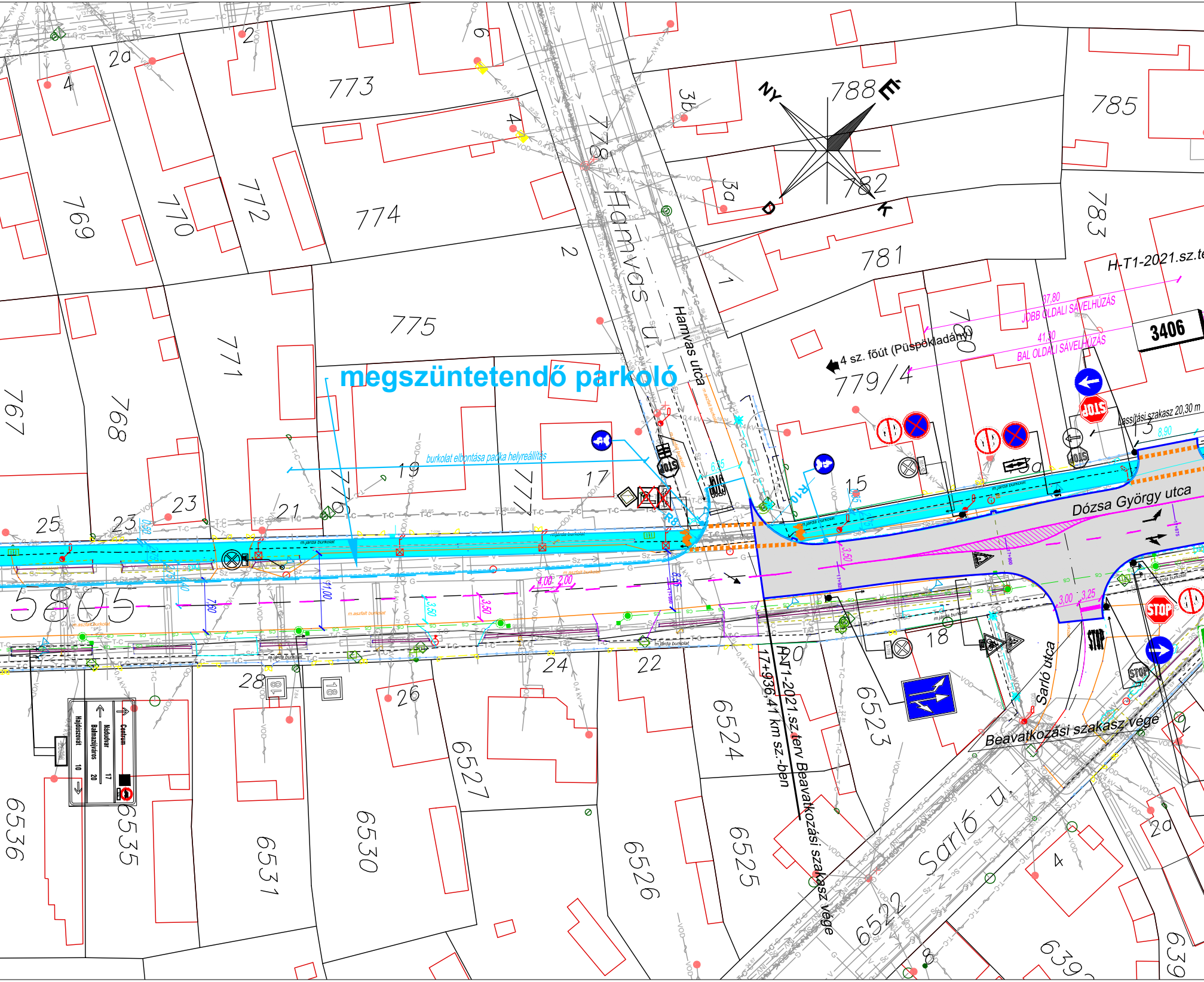
megszüntetendő parkoló
burkolat elbontása packa helyreállítás
Hamvas u.
Hamvas utca
Dózsa György utca
Sarló utca
Sarló u.
4 sz. főút (Püspökladány)
H-T1-2021.sz.te
37,80
JOBB OLDALI SÁVELHÚZÁS
41,30
BAL OLDALI SÁVELHÚZÁS
3406
Lassítási szakasz 20,30 m
8,90
Beavatkozási szakasz vége
H-T1-2021.sz.terv Beavatkozási szakasz vége
17+936,41 km sz.-ben
NY
É
D
K
m.járda burkolat
m.aszfalt burkolat
6,55
3,50
4,00
2,00
11,00
7,60
3,00
3,25
R10
R8
Centrum
Nádudvar 17
Balmazújváros 20
Hajdúszovát 10
773
774
775
769
770
771
772
767
768
788
785
783
782
781
779/4
780
5805
6536
6535
6531
6530
6527
6526
6525
6524
6523
6522
639
2a
4
2
6
4
3b
3a
1
2
25
23
23
21
19
17
15
13
13a
18
22
24
26
28
20
2a
4
8
18
18

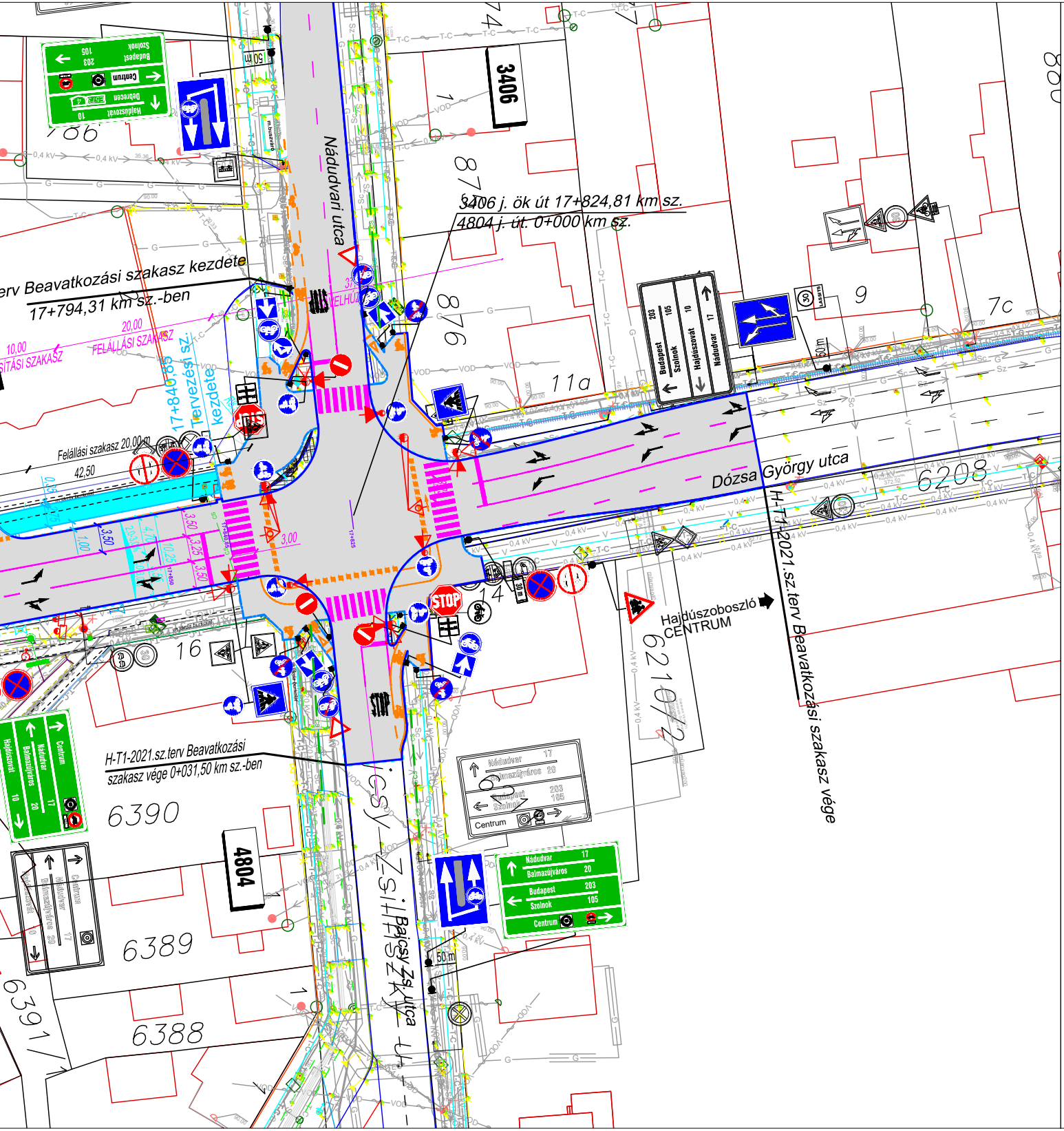

Nádudvari utca
Dózsa György utca
3406 j. ök út 17+824,81 km sz.
4804 j. út 0+000 km sz.
erv Beavatkozási szakasz kezdete
17+794,31 km sz.-ben
H-T1-2021.sz.terv Beavatkozási szakasz vége 0+031,50 km sz.-ben
H-T1-2021.sz.terv Beavatkozási szakasz vége
Tervezési kezdete
17+840,65
FELÁLLÁSI SZAKASZ
Felállási szakasz 20,00 m
Hajdúszoboszló CENTRUM
Bajcsy Zs. utca
3406
4804
6390
6389
6388
6391/1
6210/2
6208
11a
9
7c
16
14
876
87
Budapest 203
Szolnok 105
Hajdúszovát 10
Nádudvar 17
Balmazújváros 20
Debrecen
Centrum

JELMAGYARÁZAT:

- Tervezett víznyelő
- Tervezett burkolat
- Tervezett padka
- Tervezett úttengely
- Tervezett földárok
- Tervezett folyóka
- Tervezett áteresz
- G.TELECOM légvezeték
- Vodafone légvezeték
- Mezei Vill légvezeték
- MVMNET légkábel
- MVMNET alépítmény
- Elektromos vezeték földkábel_KIF
- Elektromos vezeték földkábel_KÖF
- Elektromos vezeték szabadvezeték_KIF
- Elektromos vezeték szabadvezeték_KÖF
- Közvilágítási földkábel_KIF
- Közvilágítási szabadvezeték_KIF
- Elektromos Biztonsági övezet
- Hírközlési hálózat alépítményben
- Hírközlési hálózat föld alatti
- Hírközlési hálózat föld feletti
- Földgáz vezeték
- Földgáz vezeték védőcsőben
- Földgáz vezeték biztonsági övezet
- Ivóvíz vezeték
- Szennyvíz vezeték
- Távhő
- Távhő
- UPC vezeték
- DIGI vezeték
- DVI vezeték
- Elektro-Net vezeték
- Invitel földkábel vezeték
- Invitel légvezeték
- Csapadékcsatorna
- Vodafon földkábel
- Vodafon légvezeték

- 99,46 Tervezett magasság
- Tervezett "kiemelt" szegély
- Tervezett "süllyesztett" szegély
- Tervezett "K" szegély
- Tervezett "Kerti" szegély
- Bontandó burkolat
- Meglévő megmaradó burkolat
- Tervezett 6 cm-es térkőburkolat
- Tervezett 8 cm-es térkőburkolat
- Tervezett 10 cm-es térkőburkolat
- Tervezett aszfaltburkolat
- Tervezett pázsitrácskő
- Tervezett látómező
- Meglévő tábla
- Megszűnő tábla
- Tervezett tábla
- Tervezett taktilis jel
- Felmért kapubejáró
- Meglévő magasság
- Meglévő aszfalt burkolat
- Meglévő m.beton burkolat
- Meglévő szórt útalap
- Meglévő úttengely
- Meglévő burkolt árok fenék
- Meglévő árok tető
- Meglévő kerítés
- Meglévő kapu
- Meglévő áteresz
- Meglévő kút
- Meglévő KRESZ tábla
- Meglévő elektromos oszlop
- Meglévő távközlési oszlop

Távlati egyesített gyalog- és kerékpárút

Főbb műszaki paraméterek - 3406 j. ök. út
Útkategória: B.V.c.B.
Forgalmisáv szélessége: 3,25 m
Biztonságisáv(kiemelt szegély mellett): 0,25 m

Főbb műszaki paraméterek - 4804 j. ök. út
Útkategória: B.V.c.B.
Forgalmisáv szélessége: 3,25 m
Biztonságisáv(kiemelt szegély mellett): 0,25 m

Főbb műszaki paraméterek - Dózsa György utca
Útkategória: B.V.c.B.
Forgalmisáv szélessége: 3,00 m
Biztonságisáv(kiemelt szegély mellett): 0,25 m

- 200 mm-es 2 fog. gyalogosjelző
- 200 mm-es 2 fog. gyalogos-kerékpáros jelző
- 200 mm-es 3 fog. járműjelző
- 300 mm-es 3 fog. járműjelző

Tervezett csapadékcsatorna
Tierra-21 Kft. 08/2018 tsz.-ú terve alapján

H-Terv 2002 Kft.
4030 Debrecen, Búzavirág u. 7.
Mobil: (30) 3835-245
adószám: 25284870-2-09

Megbízó: Hajdúszoboszló Város Önkormányzata
(4200 Hajdúszoboszló Hősök tere 1.)

Tervszám: H-T1-2022

Dátum: 2022.04.hó

Terv tárgya: Hajdúszoboszló, Dózsa Gy.u. kerékpárúthálózat kialakítás tanulmány terv (Nádudvari u. és Nyugati sor között)

Szakág: Úttervezés és csapadékvíz elvezetés

Méretarány: M 1:500

Terv fajta: Tanulmány terv

Részművelet: **Útépítési helyszínrajz I.**
(1.változat jobb oldali kerékpárút)

Rajszám: U - 1

Felelős Tervező: Horváth Zsolt
KÉ-K/09-0777
VZ-TEL/09-0777
VZ-TER/09-0777