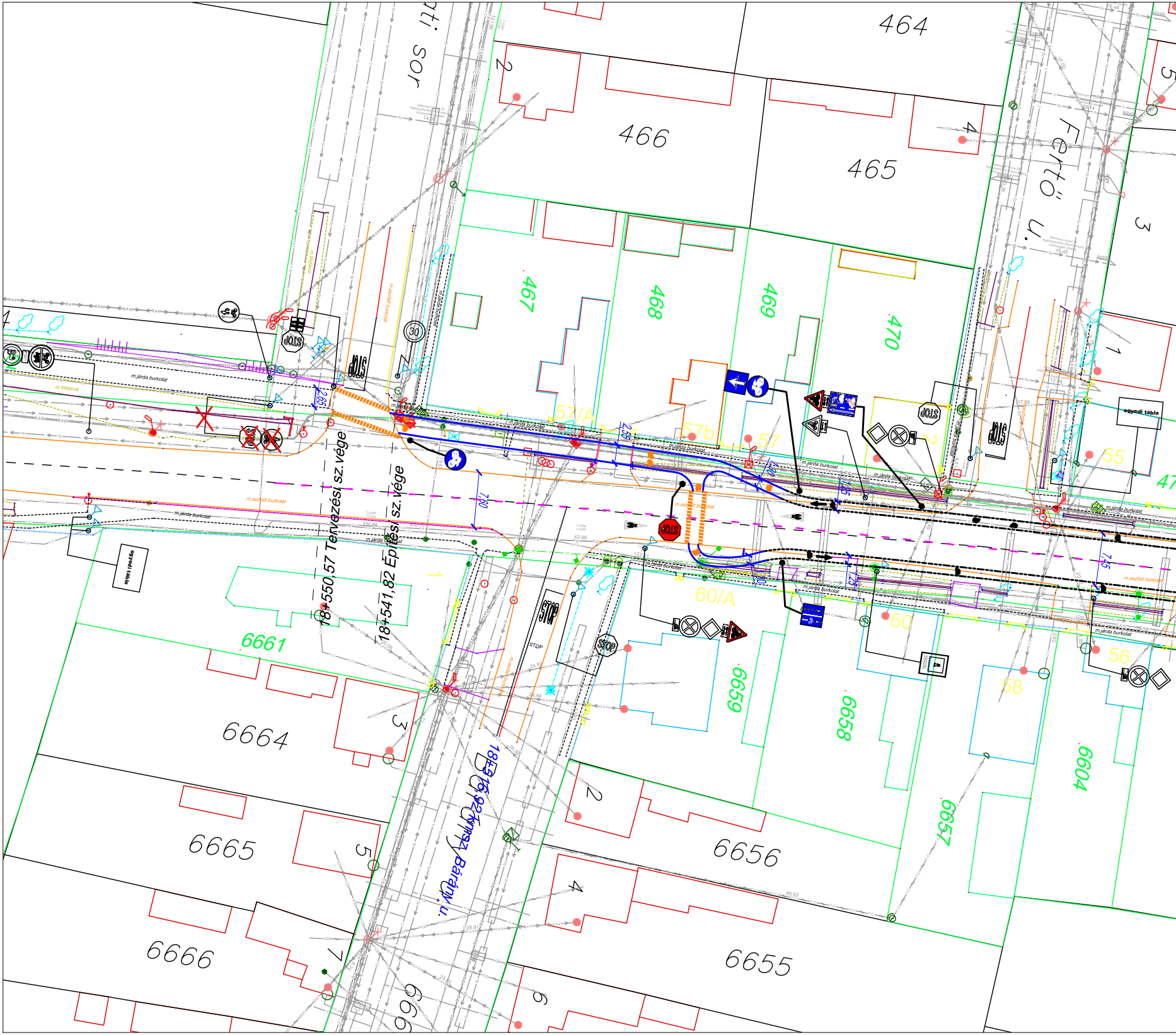
464
466
465
2
4
...ti sor
Fertő u.
3
467
468
469
470
1
egyedi tábla
57/A
57b
57
55
47
30
STOP
m.járda burkolat
m.aszfalt burkolat
m.földárok
2,60
7,60
7,45
18+550,57 Tervezési sz.vége
18+541,82 Építési sz.vége
60/A
60
58
56
6661
6664
3
6665
5
6666
7
6659
6658
6657
6604
6656
6655
2
4
6
18+516,92 km sz. Bárány u.
Bárány u.

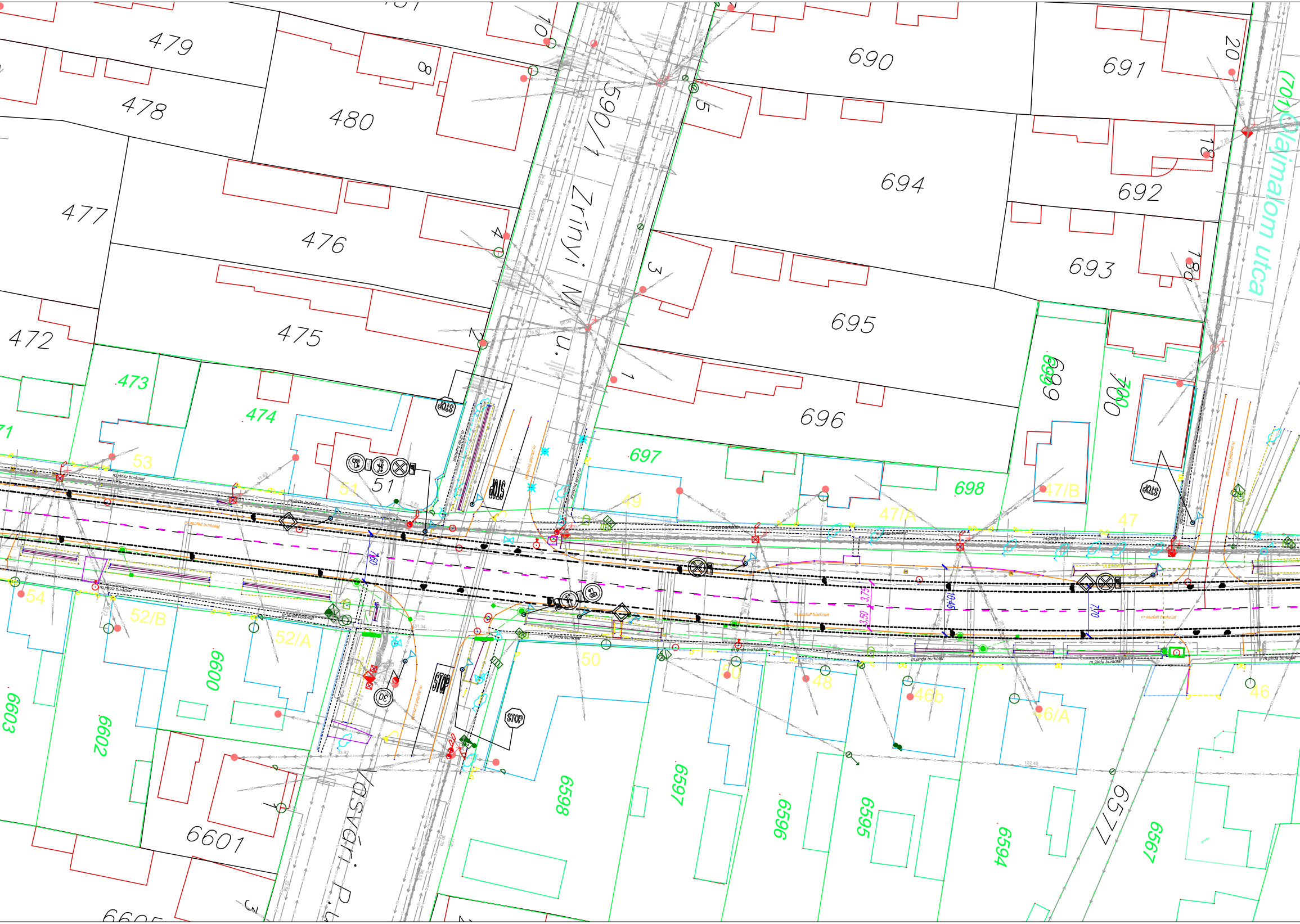
479
478
480
477
476
475
472
473
474
71
10
8
4
2
590/1
Zrínyi M. u.
5
3
1
690
691
694
692
693
695
696
697
698
699
700
20
18
16
701/Olajmalom utca
53
51
54
52/B
52/A
49
47/A
47/B
47
50
48
46b
46/A
46
6600
6602
6603
6601
6605
6598
6597
6596
6595
6594
6577
6567
Vasvári P. u.
STOP
m.járda burkolat
m.aszfalt burkolat
3.60
3.75
3.50
10.45
7.70

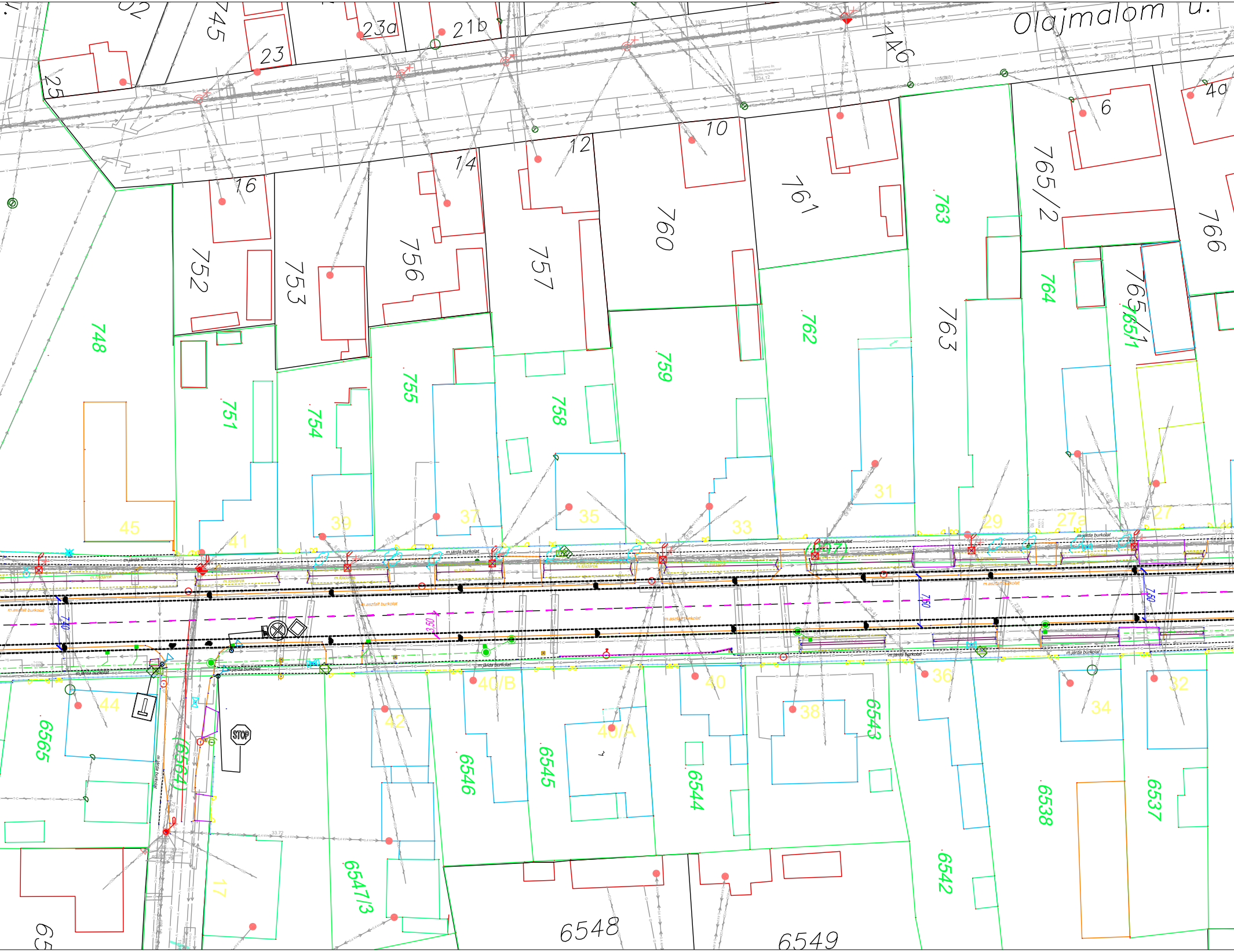
Olajmalom u.
23a
21b
23
25
745
746
4a
6
10
12
14
16
752
753
756
757
760
761
765/2
766
763
764
765/1
762
759
758
755
754
751
748
45
41
39
37
35
33
31
29
27a
27
m.járda burkolat
m.földárok
m.aszfalt burkolat
7.40
7.60
3.50
STOP
44
42
40/B
40/A
40
38
36
34
32
6565
(6564)
6546
6545
6544
6543
6538
6537
6547/3
6542
6548
6549
17
65

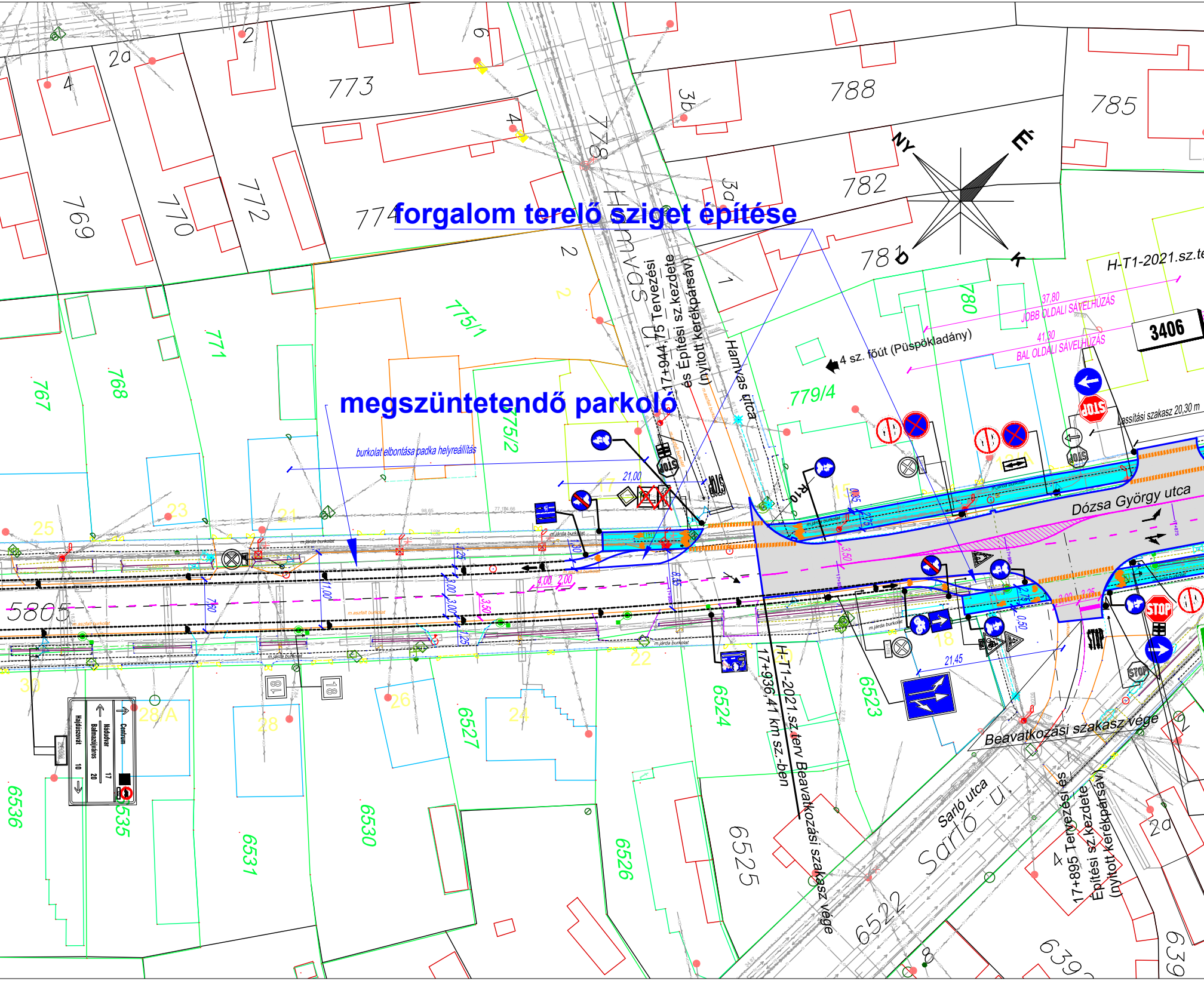
forgalom terelő sziget építése
megszüntetendő parkoló
burkolat elbontása padka helyreállítás
NY
É
D
K
773
788
785
782
781
774
769
770
772
771
768
767
775/1
775/2
779/4
780
6
2
2a
4
3b
3a
4
778
Hamvas utca
Hamvas u.
17+944,75 Tervezési és Építési sz.kezdete (nyitott kerékpársáv)
H-T1-2021.sz.te
37,80
JOBB OLDALI SÁVELHÚZÁS
41,30
BAL OLDALI SÁVELHÚZÁS
3406
4 sz. főút (Püspökladány)
Lassítási szakasz 20,30 m
Dózsa György utca
R10
21,00
5805
m.járda burkolat
m.aszfalt burkolat
H-T1-2021.sz.terv Beavatkozási szakasz vége
17+936,41 km sz.-ben
Beavatkozási szakasz vége
21,45
Sarló utca
Sarló u.
17+895 Tervezési és Építési sz.kezdete (nyitott kerékpársáv)
STOP
Centrum
Nádudvar 17
Balmazújváros 20
Hajdúszovát 10
200 m
25
23
21
15
13/A
17
18
22
24
26
28
28/A
30
6536
6535
6531
6530
6527
6526
6525
6524
6523
6522
2a
4
8
639
18

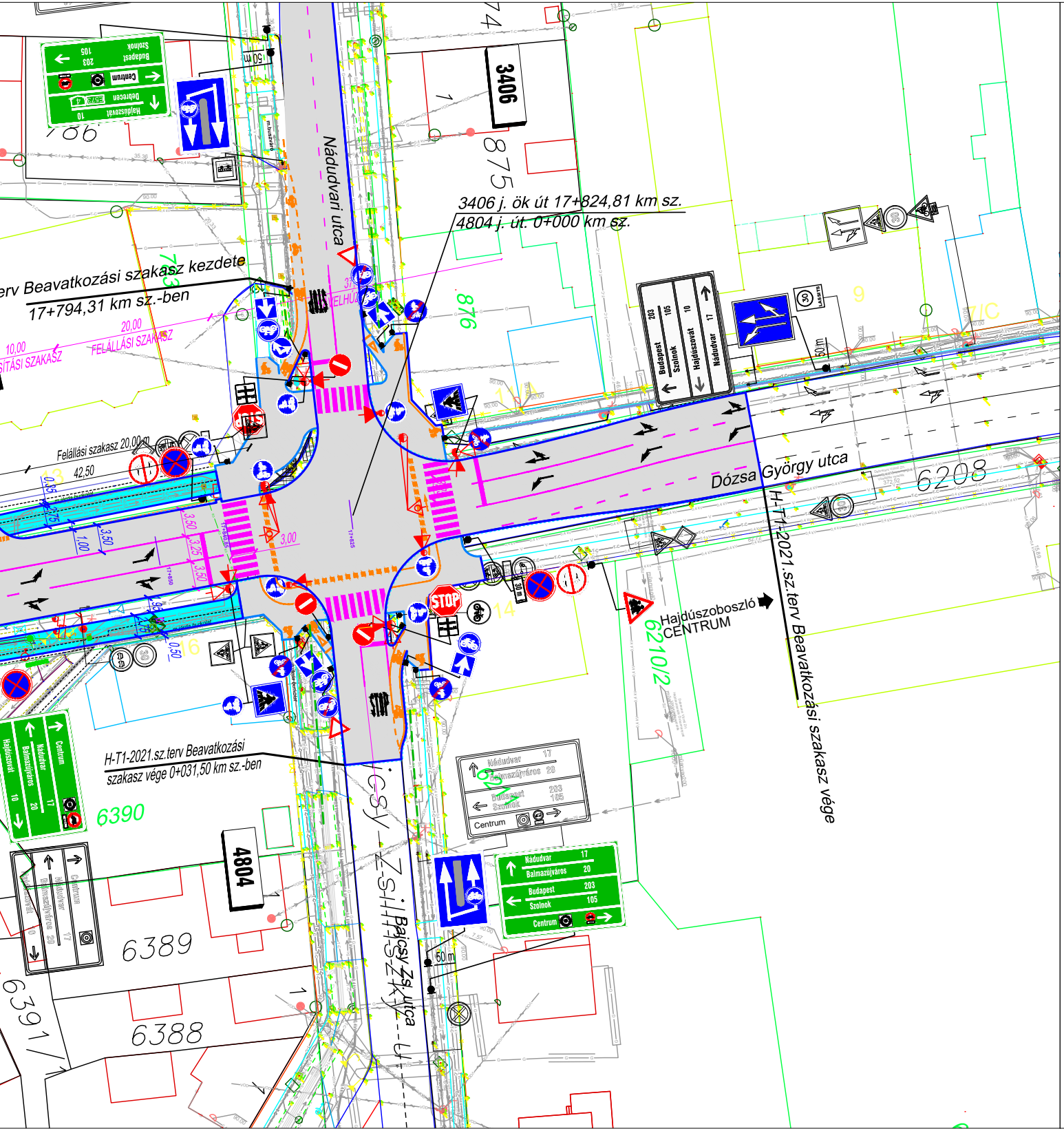
Nádudvari utca
Dózsa György utca
Bajcsy Zs. utca
3406 j. ök út 17+824,81 km sz.
4804 j. út. 0+000 km sz.
H-T1-2021.sz.terv Beavatkozási szakasz kezdete 17+794,31 km sz.-ben
H-T1-2021.sz.terv Beavatkozási szakasz vége
H-T1-2021.sz.terv Beavatkozási szakasz vége 0+031,50 km sz.-ben
20,00 FELÁLLÁSI SZAKASZ
10,00 FELÁLLÁSI SZAKASZ
Felállási szakasz 20,00 m
42,50
3,50
3,25
3,00
1,00
0,50
0,35
50 m
Hajdúszoboszló CENTRUM
3406
4804
875
876
6208
6210/2
6390
6389
6388
6391
Szolnok
Budapest
Centrum
Debrecen
Hajdúszovát
Nádudvar
Balmazújváros
Szolnok 105
Budapest 203
Hajdúszovát 10
Nádudvar 17
Balmazújváros 20
STOP

JELMAGYARÁZAT:

Tervezett víznyelő
Tervezett burkolat
Tervezett padka
Tervezett úttengely
Tervezett földárok
Tervezett folyóka
Tervezett áteresz
G.TELECOM légvezeték
Vodafone légvezeték
Mezei Vill légvezeték
MVMNET légkábel
MVMNET alépítmény
Elektromos vezeték földkábel_KIF
Elektromos vezeték földkábel_KÖF
Elektromos vezeték szabadvezeték_KIF
Elektromos vezeték szabadvezeték_KÖF
Közvilágítási földkábel_KIF
Közvilágítási szabadvezeték_KIF
Elektromos Biztonsági övezet
Hírközlési hálózat alépítményben
Hírközlési hálózat föld alatti
Hírközlési hálózat föld feletti
Földgáz vezeték
Földgáz vezeték védőcsőben
Földgáz vezeték biztonsági övezet
Ivóvíz vezeték
Szennyvíz vezeték
Távhő
Távhő
UPC vezeték
DIGI vezeték
DVI vezeték
Elektro-Net vezeték
Invitel földkábel vezeték
Invitel légvezeték
Csapadékcsatorna
Vodafon földkábel
Vodafon légvezeték

99.46 Tervezett magasság
Tervezett "kiemelt" szegély
Tervezett "süllyesztett" szegély
Tervezett "K" szegély
Tervezett "Kerti" szegély
Bontandó burkolat
Meglévő megmaradó burkolat
Tervezett 6 cm-es térkőburkolat
Tervezett 8 cm-es térkőburkolat
Tervezett 10 cm-es térkőburkolat
Tervezett aszfaltburkolat
Tervezett pázsitrácskő
Tervezett látómező
Meglévő tábla
Megszűnő tábla
Tervezett tábla
Tervezett taktilis jel
Felmért kapubejáró
Meglévő magasság
Meglévő aszfalt burkolat
Meglévő m.beton burkolat
Meglévő szórt útalap
Meglévő úttengely
Meglévő burkolt árok fenék
Meglévő árok tető
Meglévő kerítés
Meglévő kapu
Meglévő áteresz
Meglévő kút
Meglévő KRESZ tábla
Meglévő elektromos oszlop
Meglévő távközlési oszlop
CS Tervezett csapadékcsatorna Tierra-21 Kft. 08/2018 tsz.-ú terve alapján

Főbb műszaki paraméterek - 3406 j. ök. út
Útkategória: B.V.c.B.
Forgalmisáv szélessége: 3,25 m
Biztonságisáv(kiemelt szegély mellett): 0,25 m

Főbb műszaki paraméterek - 4804 j. ök. út
Útkategória: B.V.c.B.
Forgalmisáv szélessége: 3,25 m
Biztonságisáv(kiemelt szegély mellett): 0,25 m

Távlati egyesitett gyalog- és kerékpárút

Főbb műszaki paraméterek - Dózsa György utca
Útkategória: B.V.c.B.
Forgalmisáv szélessége: 3,00 m
Biztonságisáv(kiemelt szegély mellett): 0,25 m

200 mm-es 2 fog. gyalogosjelző
200 mm-es 2 fog. gyalogos-kerékpáros jelző
200 mm-es 3 fog. járműjelző
300 mm-es 3 fog. járműjelző

H-Terv 2002 Kft.
4030 Debrecen, Búzavirág u. 7.
Mobil: (30) 3835-245
adószám: 25284870-2-09

Megbízó: Hajdúszoboszló Város Önkormányzata
(4200 Hajdúszoboszló Hősök tere 1.)

Tervszám: H-T1-2022

Dátum: 2022.04.hó

Terv tárgya: Hajdúszoboszló, Dózsa Gy.u. kerékpárúthálózat kialakítás tanulmány terv (Nádudvari u. és Nyugati sor között)

Szakág: Úttervezés és csapadékvíz elvezetés

Méretarány: M 1:500

Terv fajta: Tanulmány terv

Részművelet: **Útépítési helyszínrajz III.**
(3.változat irányhelyes nyitott kerékpársáv)

Rajszám: U - 3

Felelős Tervező: Horváth Zsolt
KÉ-K/09-0777
VZ-TEL/09-0777
VZ-TER/09-0777